

Выписка из Единого государственного реестра недвижимости об объекте недвижимости

Сведения о характеристиках объекта недвижимости

На основании запроса от 07.09.2018, поступившего на рассмотрение 07.09.2018, сообщаем, что согласно записям Единого государственного реестра недвижимости:

Раздел 1 Лист 1

Земельный участок			
вид объекта недвижимости			
Лист №1 Раздел 1	Всего листов раздела 1: 2	Всего разделов: 4	Всего листов выписки: 9
10 сентября 2018г. № КУВИ-001/2018-7777787			
Кадастровый номер:	62:24:0060309:411		
Номер кадастрового квартала:	62:24:0060309		
Дата присвоения кадастрового номера:	05.09.2018		
Ранее присвоенный государственный учетный номер:	данные отсутствуют		
Адрес (местоположение):	Рязанская обл., Шацкий р-н, вблизи с. Новоселки		
Площадь, м2:	54683 +/- 46.77		
Кадастровая стоимость, руб.:	341768.75		
Кадастровые номера расположенных в пределах земельного участка объектов недвижимости:	данные отсутствуют		
Кадастровые номера объектов недвижимости, из которых образован объект недвижимости:	данные отсутствуют		
Кадастровые номера образованных объектов недвижимости:	данные отсутствуют		
Категория земель:	Земли сельскохозяйственного назначения		
Виды разрешенного использования:	пашни, пастбища, сенокосы		
Сведения о кадастровом инженере:	2131, образованием земельного участка из земель, находящихся в государственной или муниципальной собственности, расположенного по адресу: Рязанская область, Шацкий район, вблизи с. Новоселки, 4106/17 МП, 2017-12-18		
Сведения о лесах, водных объектах и об иных природных объектах, расположенных в пределах земельного участка:	данные отсутствуют		
Сведения о том, что земельный участок полностью или частично расположен в границах зоны с особыми условиями использования территории или территории объекта культурного наследия:	данные отсутствуют		
Сведения о том, что земельный участок расположен в границах особой экономической зоны, территории опережающего социально-экономического развития, зоны территориального развития в Российской Федерации, игровой зоны:	данные отсутствуют		

полное наименование должности	подпись	инициалы, фамилия
-------------------------------	---------	-------------------

М.П.

Земельный участок			
вид объекта недвижимости			
Лист №2 Раздел 1	Всего листов раздела 1: 2	Всего разделов: 4	Всего листов выписки: 9
10 сентября 2018г. № КУВИ-001/2018-777787			
Кадастровый номер:		62:24:0060309:411	
Сведения о том, что земельный участок расположен в границах особо охраняемой природной территории, охотничьих угодий, лесничеств, лесопарков:		данные отсутствуют	
Сведения о результатах проведения государственного земельного надзора:		данные отсутствуют	
Сведения о расположении земельного участка в границах территории, в отношении которой утвержден проект межевания территории:		данные отсутствуют	
Условный номер земельного участка:		данные отсутствуют	
Сведения о принятии акта и (или) заключении договора, предусматривающих предоставление в соответствии с земельным законодательством исполнительным органом государственным органом власти или органом местного самоуправления, находящегося в государственной или муниципальной собственности земельного участка для строительства наемного дома социального использования или наемного дома коммерческого использования:		данные отсутствуют	
Сведения о том, что земельный участок или земельные участки образованы на основании решения об изъятии земельного участка и (или) расположенного на нем объекта недвижимости для государственных или муниципальных нужд:		данные отсутствуют	
Сведения о том, что земельный участок образован из земель или земельного участка, государственная собственность на которые не разграничена:		данные отсутствуют	
Сведения о наличии земельного спора о местоположении границ земельных участков:		данные отсутствуют	
Статус записи об объекте недвижимости:		Сведения об объекте недвижимости имеют статус "актуальные"	
Особые отметки:		Граница земельного участка состоит из 2 контуров. Учетные номера контуров и их площади: 1 - 35988.43 кв.м, 2 - 18694.32 кв.м. Сведения для заполнения разделов: 2 - Сведения о зарегистрированных правах; 4 - Сведения о частях земельного участка; 4.1 - Сведения о частях земельного участка; 4.2 - Сведения о частях земельного участка, отсутствуют.	
Получатель выписки:		Администрация МО – Шацкий муниципальный район Рязанской области	

полное наименование должности	подпись	инициалы, фамилия

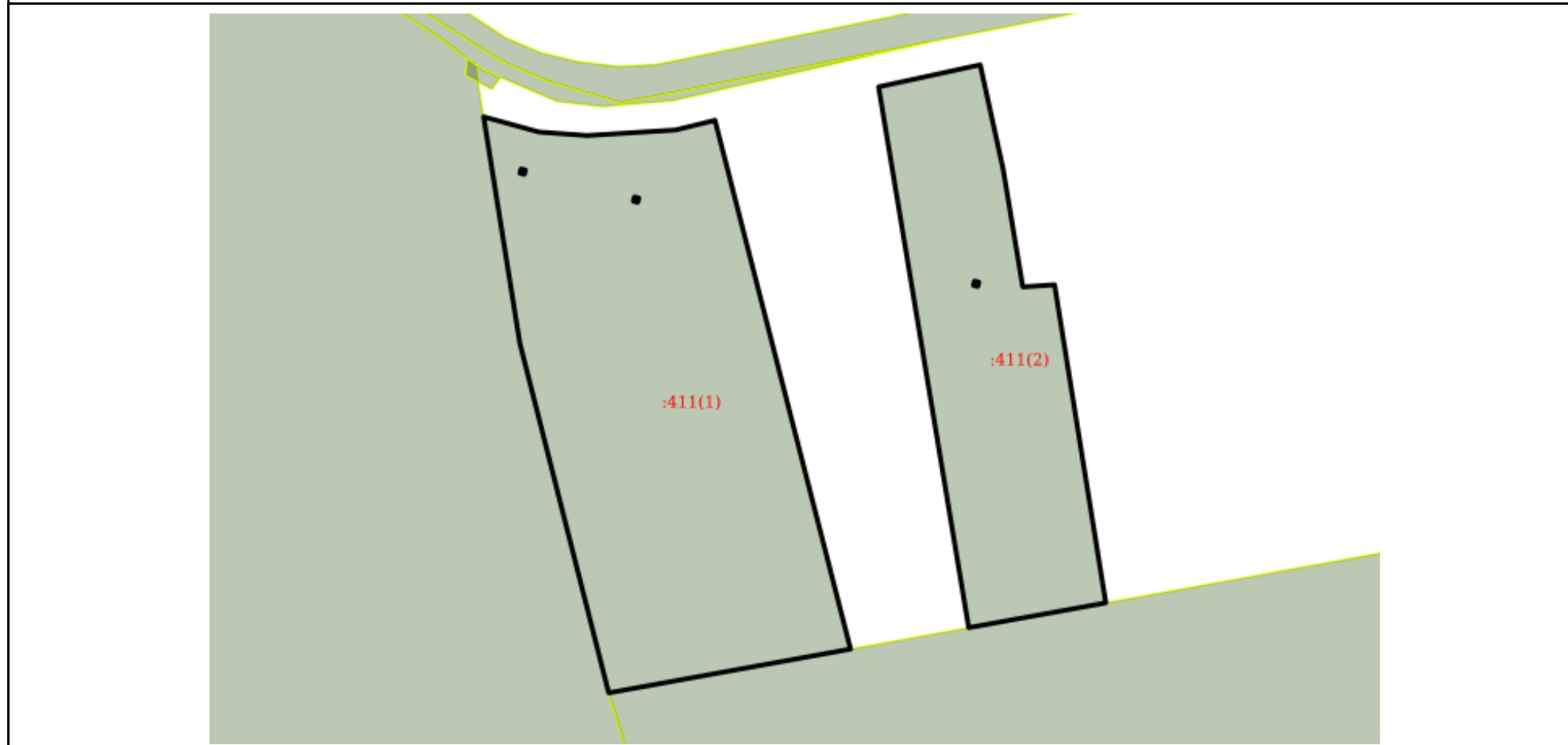
М.П.

Выписка из Единого государственного реестра недвижимости об объекте недвижимости

Описание местоположения земельного участка

Земельный участок			
вид объекта недвижимости			
Лист №1 Раздел 3	Всего листов раздела 3: 3	Всего разделов: 4	Всего листов выписки: 9
10 сентября 2018г. № КУВИ-001/2018-777787			
Кадастровый номер:		62:24:0060309:411	

План (чертеж, схема) земельного участка



Масштаб 1:3000

Условные обозначения:

полное наименование должности	подпись	инициалы, фамилия
-------------------------------	---------	-------------------

М.П.

Земельный участок
вид объекта недвижимости

Лист №2 Раздел 3

Всего листов раздела 3: 3

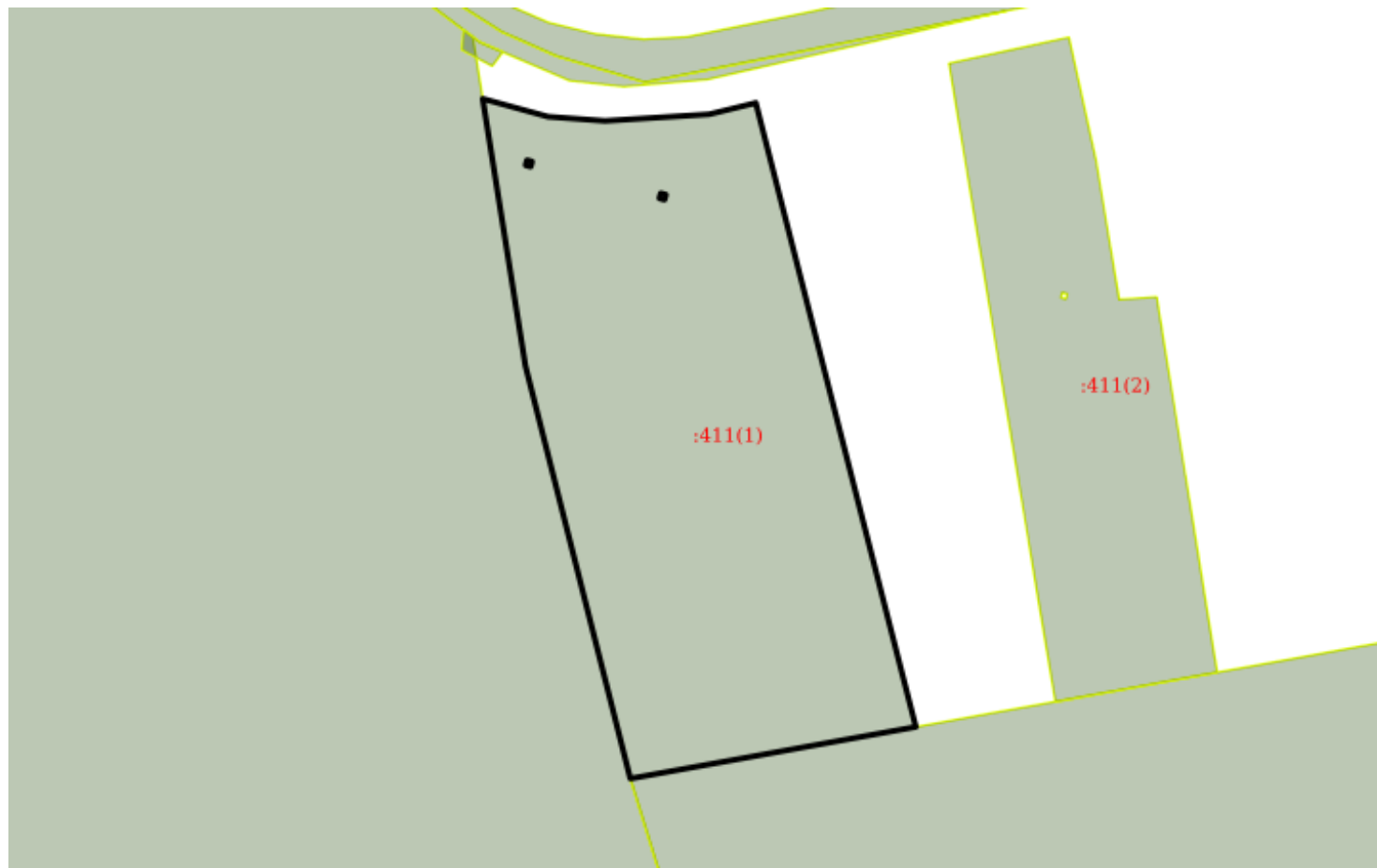
Всего разделов: 4

Всего листов выписки: 9

10 сентября 2018г. № КУВИ-001/2018-777787

Кадастровый номер:

62:24:0060309:411



Масштаб 1:3000

Условные обозначения:

полное наименование должности

подпись

инициалы, фамилия

М.П.

Земельный участок
вид объекта недвижимости

Лист №3 Раздел 3

Всего листов раздела 3: 3

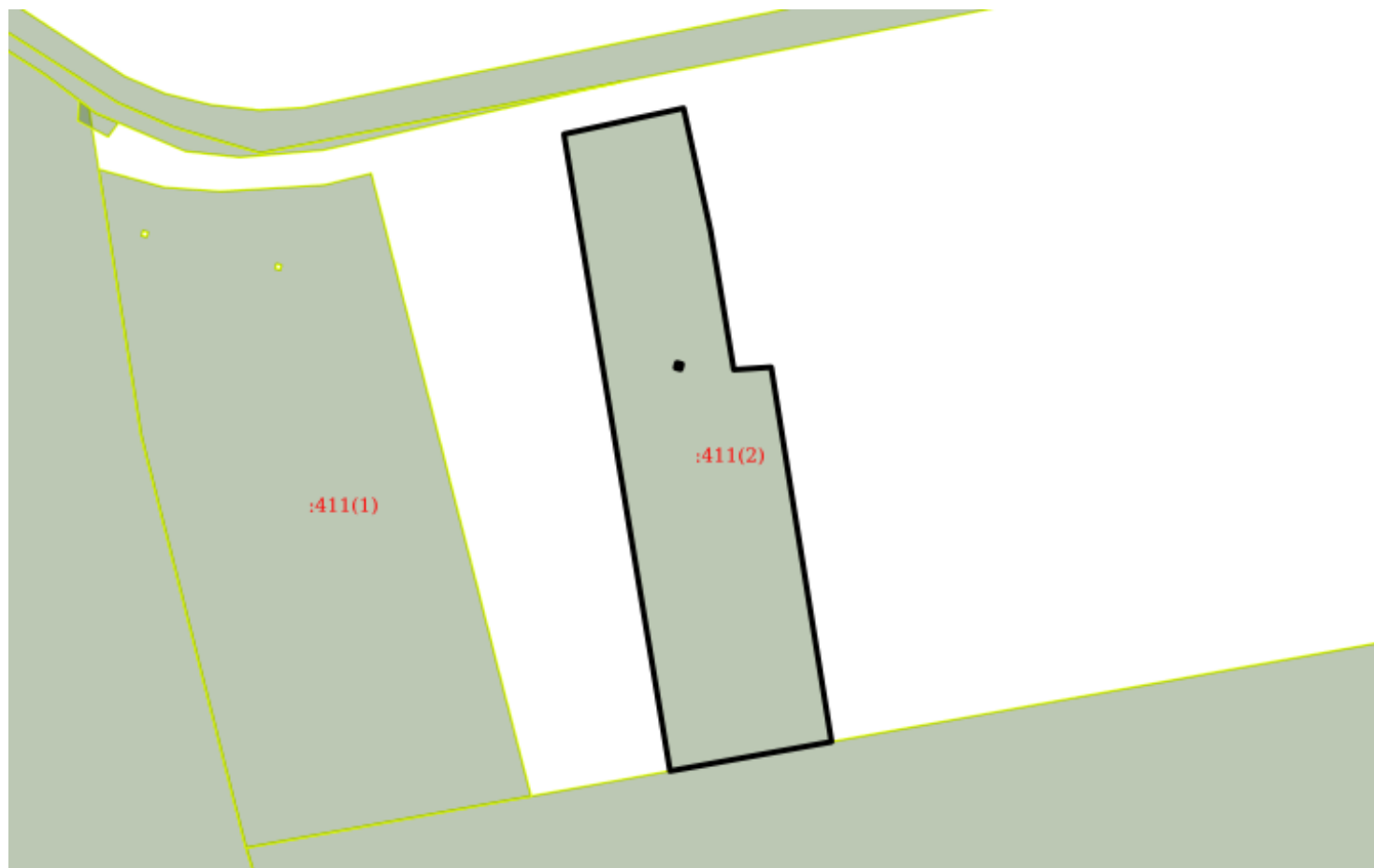
Всего разделов: 4

Всего листов выписки: 9

10 сентября 2018г. № КУВИ-001/2018-777787

Кадастровый номер:

62:24:0060309:411



Масштаб 1:3000

Условные обозначения:

полное наименование должности

подпись

инициалы, фамилия

М.П.

Выписка из Единого государственного реестра недвижимости об объекте недвижимости

Описание местоположения земельного участка

Земельный участок			
вид объекта недвижимости			

Лист №1 Раздел 3.1	Всего листов раздела 3.1: 2	Всего разделов: 4	Всего листов выписки: 9
--------------------	-----------------------------	-------------------	-------------------------

10 сентября 2018г. № КУВИ-001/2018-777787

Кадастровый номер: 62:24:0060309:411

Описание местоположения границ земельного участка

№ п/п	Номер точки		Дирекционный угол	Горизонтальное проложение, м	Описание закрепления на местности	Кадастровые номера смежных участков	Сведения об адресах правообладателей смежных земельных участков
	начальн ая	конечн ая					
1	2	3	4	5	6	7	8
1	1.1.1	1.1.2	77°44.2'	53.81	данные отсутствуют	данные отсутствуют	данные отсутствуют
2	1.1.2	1.1.3	167°36.0'	55.28	данные отсутствуют	данные отсутствуют	данные отсутствуют
3	1.1.3	1.1.4	170°31.9'	61.76	данные отсутствуют	данные отсутствуют	данные отсутствуют
4	1.1.4	1.1.5	86°6.3'	16.49	данные отсутствуют	данные отсутствуют	данные отсутствуют
5	1.1.5	1.1.6	170°51.1'	166.68	данные отсутствуют	данные отсутствуют	данные отсутствуют
6	1.1.6	1.1.7	259°44.5'	72.09	данные отсутствуют	62:24:0060309:179	данные отсутствуют
7	1.1.7	1.1.1	350°32.3'	283.62	данные отсутствуют	данные отсутствуют	данные отсутствуют
8	1.2.8	1.2.9	195°6.3'	2.34	данные отсутствуют	данные отсутствуют	данные отсутствуют
9	1.2.9	1.2.10	105°2.5'	2.35	данные отсутствуют	данные отсутствуют	данные отсутствуют
10	1.2.10	1.2.11	15°10.1'	2.33	данные отсутствуют	данные отсутствуют	данные отсутствуют
11	1.2.11	1.2.8	285°16.6'	2.35	данные отсутствуют	данные отсутствуют	данные отсутствуют
12	2.1.1	2.1.2	105°21.8'	29.74	данные отсутствуют	данные отсутствуют	данные отсутствуют
13	2.1.2	2.1.3	94°13.4'	24.99	данные отсутствуют	данные отсутствуют	данные отсутствуют
14	2.1.3	2.1.4	86°22.2'	45.8	данные отсутствуют	данные отсутствуют	данные отсутствуют
15	2.1.4	2.1.5	76°16.1'	20.52	данные отсутствуют	данные отсутствуют	данные отсутствуют
16	2.1.5	2.1.6	66°56.9'	0.51	данные отсутствуют	данные отсутствуют	данные отсутствуют
17	2.1.6	2.1.7	165°37.0'	282.45	данные отсутствуют	данные отсутствуют	данные отсутствуют
18	2.1.7	2.1.8	259°44.2'	127.18	данные отсутствуют	62:24:0060309:179	данные отсутствуют
19	2.1.8	2.1.9	345°44.5'	186.75	данные отсутствуют	62:24:0060309:176	данные отсутствуют
20	2.1.9	2.1.1	350°54.6'	118.5	данные отсутствуют	62:24:0060309:176	данные отсутствуют
21	2.2.10	2.2.11	195°6.3'	2.34	данные отсутствуют	данные отсутствуют	данные отсутствуют
22	2.2.11	2.2.12	105°2.5'	2.35	данные отсутствуют	данные отсутствуют	данные отсутствуют
23	2.2.12	2.2.13	15°10.1'	2.33	данные отсутствуют	данные отсутствуют	данные отсутствуют
24	2.2.13	2.2.10	285°16.6'	2.35	данные отсутствуют	данные отсутствуют	данные отсутствуют
25	2.3.14	2.3.15	195°10.1'	2.33	данные отсутствуют	данные отсутствуют	данные отсутствуют

полное наименование должности	подпись	инициалы, фамилия
-------------------------------	---------	-------------------

М.П.

Земельный участок							
вид объекта недвижимости							
Лист №2 Раздел 3.1			Всего листов раздела 3.1: 2		Всего разделов: 4		Всего листов выписки: 9
10 сентября 2018г. № КУВИ-001/2018-7777787							
Кадастровый номер:				62:24:0060309:411			
26	2.3.15	2.3.16	105°16.6`	2.35	данные отсутствуют	данные отсутствуют	данные отсутствуют
27	2.3.16	2.3.17	15°20.5`	2.34	данные отсутствуют	данные отсутствуют	данные отсутствуют
28	2.3.17	2.3.14	284°58.7`	2.36	данные отсутствуют	данные отсутствуют	данные отсутствуют

полное наименование должности	подпись	инициалы, фамилия

М.П.

Выписка из Единого государственного реестра недвижимости об объекте недвижимости

Описание местоположения земельного участка

Земельный участок			
вид объекта недвижимости			
Лист №1	Раздел 3.2	Всего листов раздела 3.2: 2	Всего разделов: 4
10 сентября 2018г. № КУВИ-001/2018-777787		Всего листов выписки: 9	
Кадастровый номер:		62:24:0060309:411	

Сведения о характерных точках границы земельного участка				
Система координат МСК-62				
Номер точки	Координаты, м		Описание закрепления на местности	Средняя квадратичная погрешность определения координат характерных точек границ земельного участка, м
	X	Y		
1	2	3	4	5
1	380726.01	2288385.28	-	0.1
2	380718.13	2288413.96	-	0.1
3	380716.29	2288438.88	-	0.1
4	380719.19	2288484.59	-	0.1
5	380724.06	2288504.52	-	0.1
6	380724.26	2288504.99	-	0.1
7	380450.66	2288575.15	-	0.1
8	380428	2288450	-	0.1
9	380609	2288404	-	0.1
10	380726.01	2288385.28	-	0.1
11	380699.09	2288404.68	-	0.1
12	380698.47	2288406.95	-	0.1
13	380696.22	2288406.34	-	0.1
14	380696.83	2288404.07	-	0.1
15	380699.09	2288404.68	-	0.1
16	380684.58	2288463.33	-	0.1
17	380683.97	2288465.61	-	0.1
18	380681.71	2288464.99	-	0.1
19	380682.33	2288462.72	-	0.1
20	380684.58	2288463.33	-	0.1
21	380741.48	2288589.66	-	0.1
22	380752.91	2288642.24	-	0.1
23	380698.92	2288654.11	-	0.1
24	380638	2288664.27	-	0.1

полное наименование должности	подпись	инициалы, фамилия
-------------------------------	---------	-------------------

М.П.

Земельный участок				
вид объекта недвижимости				
Лист №2 Раздел 3.2		Всего листов раздела 3.2: 2		Всего разделов: 4
10 сентября 2018г. № КУВИ-001/2018-7777787				
Кадастровый номер:			62:24:0060309:411	
25	380639.12	2288680.72	-	0.1
26	380474.56	2288707.22	-	0.1
27	380461.72	2288636.28	-	0.1
28	380741.48	2288589.66	-	0.1
29	380641.07	2288639.29	-	0.1
30	380640.45	2288641.56	-	0.1
31	380638.2	2288640.95	-	0.1
32	380638.81	2288638.68	-	0.1
33	380641.07	2288639.29	-	0.1

полное наименование должности	подпись	инициалы, фамилия

М.П.