

КАДАСТРОВАЯ ВЫПИСКА О ЗЕМЕЛЬНОМ УЧАСТКЕ

"20" июля 2018г. № 6200/301/18-308400

1	Кадастровый номер:	62:24:0070209:189	2	Лист № 1	3	Всего листов: 4
4	Номер кадастрового квартала:	62:24:0070209				
5	Предыдущие номера:	—	6	Дата внесения номера в государственный кадастр недвижимости: 11.07.2018		
7	—					
8	Кадастровые номера объектов капитального строительства: —					
9	Адрес (описание местоположения): Рязанская область, р-н Шацкий, д Спасек					
10	Категория земель: Земли населённых пунктов					
11	Разрешенное использование: для ведения личного подсобного хозяйства					
12	Площадь: 1500 +/- 8 кв. м					
13	Кадастровая стоимость: 40500 руб.					
14	Система координат: СК кадастрового округа					
15	Сведения о правах: Сведения о регистрации прав отсутствуют					
16	Особые отметки: —					
17	Характер сведений государственного кадастра недвижимости (статус записи о земельном участке): Сведения об объекте недвижимости имеют статус учтенные					
Дополнительные сведения:						
18.1	Сведения о природных объектах, расположенных в пределах земельного участка: —					
18.2	Кадастровые номера участков, образованных из земельного участка: —					
19	Сведения о кадастровых инженерах: Жильников Алексей Петрович №62-10-18, ИП Жильников А.П., 06.07.2018					

Начальник отдела

(подпись, должность)

М.П.

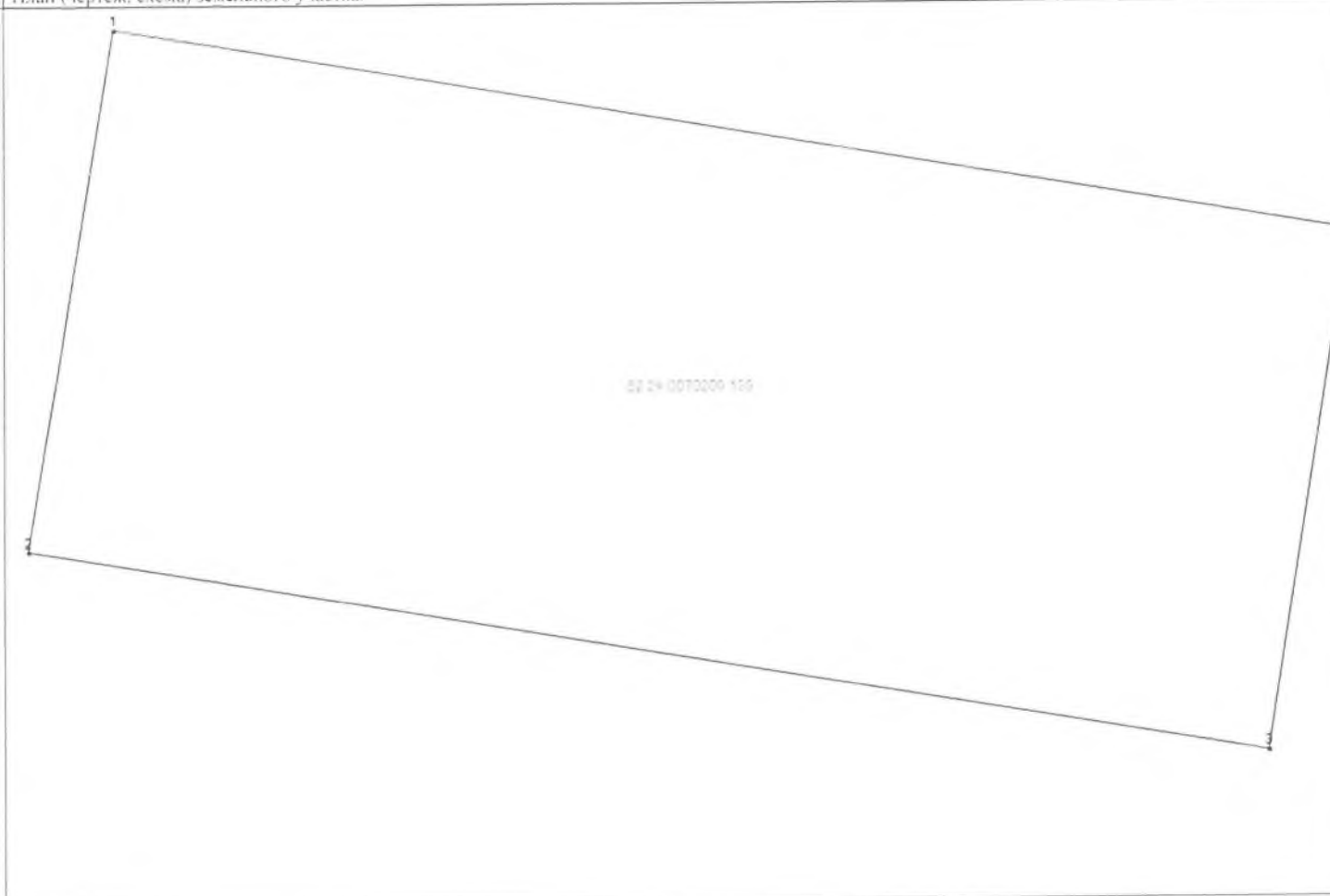
(подпись)

О.А. Сергеева

(подпись, фото)

КАДАСТРОВАЯ ВЫПИСКА О ЗЕМЕЛЬНОМ УЧАСТКЕ

"20" июля 2018г. № 6200/301/18-308400

1	Кадастровый номер:	62:24:0070209:189	2	Лист № <u>2</u>	3	Всего листов: <u>4</u>
4	План (чертеж, схема) земельного участка:					
						
5	Масштаб: —					

Начальник отдела

(подпись, должность)

М.П.

(подпись)

О.А. Сергеева

(подпись, фамилия)

## КАДАСТРОВАЯ ВЫПИСКА О ЗЕМЕЛЬНОМ УЧАСТКЕ

"20" июля 2018г. № 6200/301/18-308400

1	Кадастровый номер: 62:24:0070209:189				2	Лист № 3	3	Всего листов: 4
4	Описание местоположения границ земельного участка:							
	Номер п/п	Номер точки	Номер точки	Дирекционный угол	Горизонтальное проложение (м)	Описание закрепления на местности	Кадастровые номера смежных участков	Особые отметки
	1	2	3	4	5	6	7	8
	1	1	4	99° 23'	60	—	—	—
	2	2	1	9° 24'	25	—	—	—
	3	3	2	279° 23'	60	—	—	—
4	4	3	189° 24'	25	—	—	—	

Начальник отдела

(подпись)

М.П.

(подпись)

О.А. Сергеева

(подпись, фамилия)

## КАДАСТРОВАЯ ВЫПИСКА О ЗЕМЕЛЬНОМ УЧАСТКЕ

"20" июля 2018г. № 6200/301/18-308400

1	Кадастровый номер:	62:24:0070209:189		2	Лист № 4	3	Всего листов: 4
Описание поворотных точек границ земельного участка							
4	Номер точки	Координаты		Описание закрепления на местности		Особые отметки (точность определения)	
		X	Y				
	1	2	3	4		5	
	1	351962.69	2289994.67	—		0.10	
	2	351938.03	2289990.59	—		0.10	
3	351928.24	2290049.79	—		0.10		
4	351952.90	2290053.87	—		0.10		

Начальник отдела

(подпись)

М.П.

(подпись)

О.А. Сергеева

(подпись, фамилия)

КАДАСТРОВАЯ ВЫПИСКА О ЗЕМЕЛЬНОМ УЧАСТКЕ

"06" июля 2018г., № 6200/301/18-287673

1	Кадастровый номер:	62:24:0060208:454	2	Лист № 1	3	Всего листов: 4
4	Номер кадастрового квартала:	62:24:0060208				
5	Предыдущие номера:	—	6	Дата внесения номера в государственный кадастр недвижимости: 14.07.2010		
7	—					
8	Кадастровые номера объектов капитального строительства: —					
9	Адрес (описание местоположения): Рязанская область, р-н Шацкий, с Польшное Конобесво					
10	Категория земель: Земли населённых пунктов					
11	Разрешенное использование: Для ведения личного подсобного хозяйства					
12	Площадь: 265 +/- кв. м					
13	Кадастровая стоимость: 11167.10 руб.					
14	Система координат: СК кадастрового округа					
15	Сведения о правах: Сведения о регистрации прав отсутствуют					
16	Особые отметки: —					
17	Характер сведений государственного кадастра недвижимости (статус записи о земельном участке): Сведения об объекте недвижимости имеют статус учтенные					
Дополнительные сведения:						
18	18.1	Сведения о природных объектах, расположенных в пределах земельного участка: —				
	18.2	Кадастровые номера участков, образованных из земельного участка: —				
19	Сведения о кадастровых инженерах: Жильников Алексей Петрович №622400662227, 08.07.2010					

Начальник отдела

(подпись)

М.П.

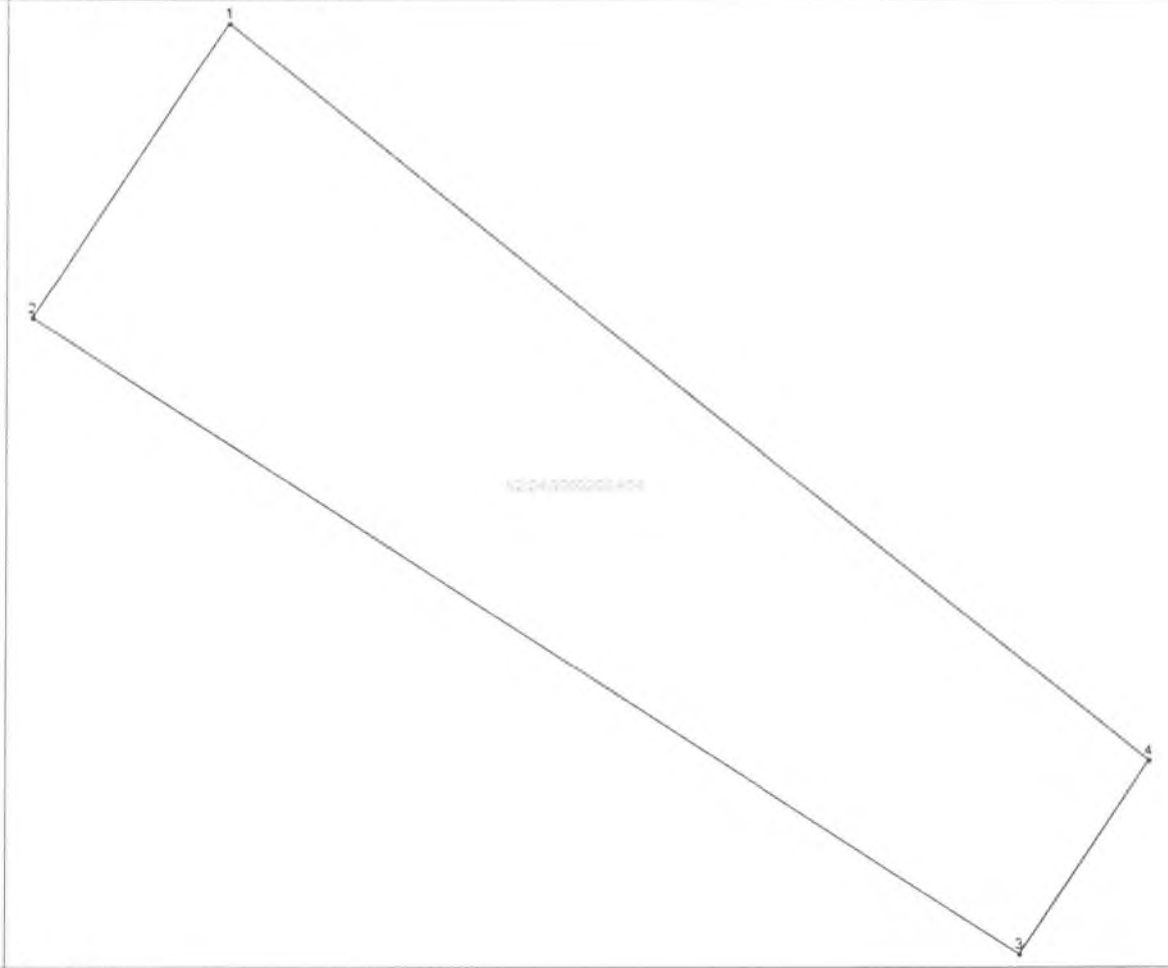
(подпись)

О.А. Сергеева

(подпись, фамилия)

## КАДАСТРОВАЯ ВЫПИСКА О ЗЕМЕЛЬНОМ УЧАСТКЕ

"06" июля 2018г. № 6200/301/18-287673

1	Кадастровый номер:	62:24:0060208:454	2	Лист № 2	3	Всего листов: 4
4	План (чертеж, схема) земельного участка:					
						
5	Масштаб: _____					

Начальник отдела  
(подпись/подпись должностного лица)

М.П.

(подпись)

О.А. Сергеева  
(подпись, фамилия)

## КАДАСТРОВАЯ ВЫПИСКА О ЗЕМЕЛЬНОМ УЧАСТКЕ

"06" июля 2018г. № 6200/301/18-287673

1	Кадастровый номер: 62:24:0060208:454				2	Лист № 3	3	Всего листов: 4
Описание местоположения границ земельного участка:								
4	Номер п/п	Номер точки	Номер точки	Дирекционный угол	Горизонтальное проложение (м)	Описание закрепления на местности	Кадастровые номера смежных участков	Особые отметки
	1	2	3	4	5	6	7	8
	1	1	2	213° 55'	9.75	—	62:24:0060208:168	Адрес отсутствует
	2	1	1	—	—	—	62:24:0060208:18	Адрес отсутствует
	3	2	3	122° 37'	32.69	—	—	—
	4	2	2	—	—	—	62:24:0060208:452	Адрес отсутствует
	5	3	4	34° 8'	6.45	—	—	—
6	4	1	308° 23'	32.81	—	—	—	

Начальник отдела

(подпись)

М.П.

(подпись)

О.А. Сергеева

(подпись, фамилия)

## КАДАСТРОВАЯ ВЫПИСКА О ЗЕМЕЛЬНОМ УЧАСТКЕ

"06" июля 2018г. № 6200/301/18-287673

1	Кадастровый номер:	62:24:0060208:454		2	Лист № 4	3	Всего листов: 4
Описание поворотных точек границ земельного участка							
4	Номер точки	Координаты		Описание закрепления на местности	4	Особые отметки (точность определения)	
		X	Y				
	1	2	3	—	5	0.20	
	1	378887.46	2278531.84	—	—	0.20	
	2	378879.37	2278526.40	—	—	0.20	
3	378861.75	2278553.94	—	—	0.20		
4	378867.09	2278557.56	—	—	0.20		

Начальник отдела  
(подпись)

М.П.

(подпись)

О.А. Сергеева  
(подпись, фамилия)



КАДАСТРОВАЯ ВЫПИСКА О ЗЕМЕЛЬНОМ УЧАСТКЕ

"02" июля 2018г. № 6200/301/18-277772

1	Кадастровый номер:	62:24:0060205:1351	2	Лист № 1	3	Всего листов: 4
4	Номер кадастрового квартала:	62:24:0060205				
5	Предыдущие номера:	—	6	Дата внесения номера в государственный кадастр недвижимости: 02.03.2017		
7	—					
8	Кадастровые номера объектов капитального строительства: —					
9	Адрес (описание местоположения): Рязанская область, р-н Шацкий, с Борки, ул Подгорная					
10	Категория земель: Земли населённых пунктов					
11	Разрешенное использование: Для ведения личного подсобного хозяйства					
12	Площадь: 800 +/- 6 кв. м					
13	Кадастровая стоимость: 32992 руб.					
14	Система координат: СК кадастрового округа					
15	Сведения о правах: Сведения о регистрации прав отсутствуют					
16	Особые отметки: —					
17	Характер сведений государственного кадастра недвижимости (статус записи о земельном участке): Сведения об объекте недвижимости имеют статус учтенные					
	Дополнительные сведения:					
18	18.1	Сведения о природных объектах, расположенных в пределах земельного участка: —				
	18.2	Кадастровые номера участков, образованных из земельного участка: —				
19	Сведения о кадастровых инженерах: Паршин Денис Петрович №62-13-371, ООО "АКРОЛИТ", 09.02.2017					

Начальник отдела

(подпись)

М.П.

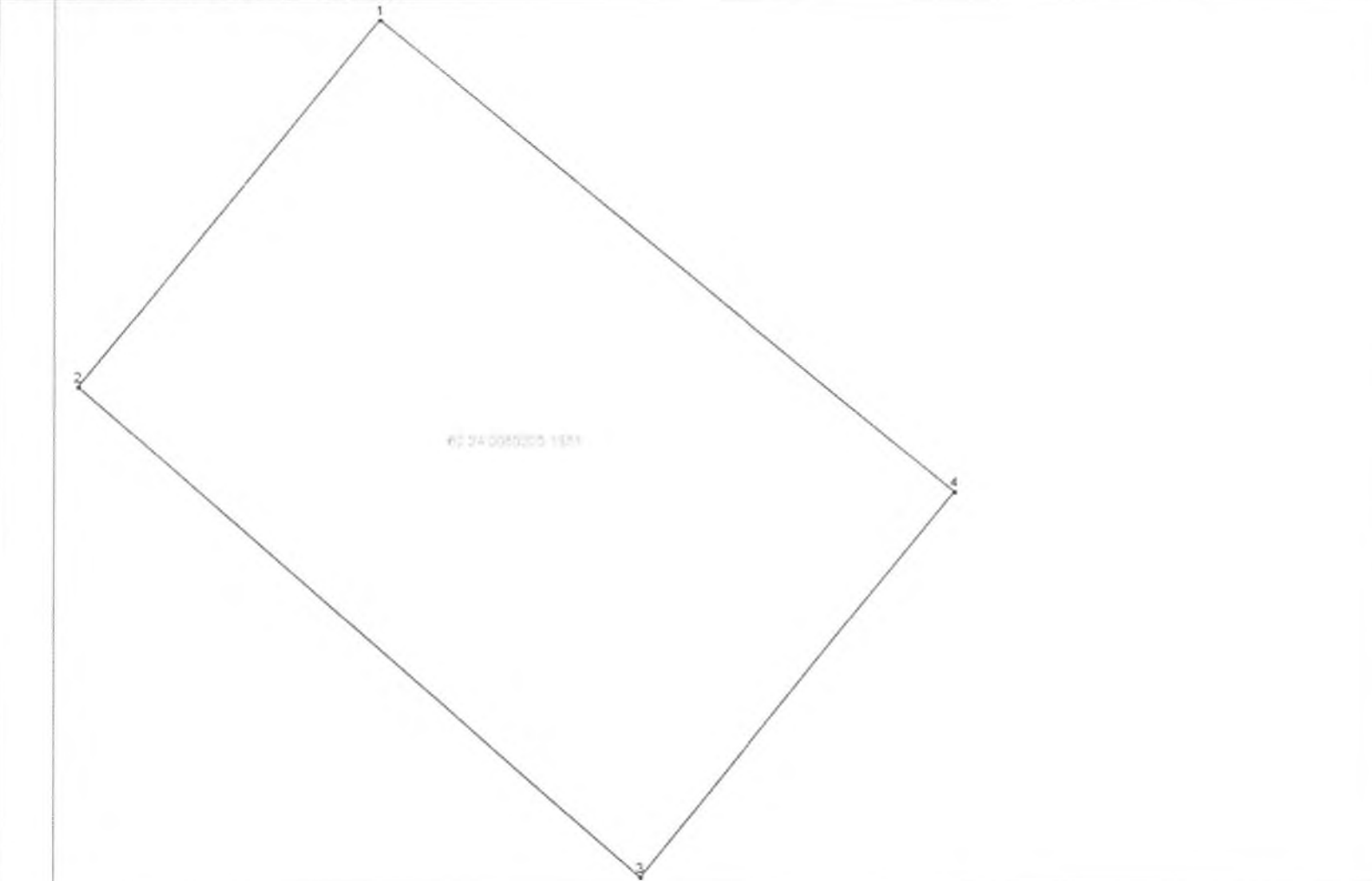
(подпись)

О.А. Сергеева

(инициалы, фамилия)

## КАДАСТРОВАЯ ВЫПИСКА О ЗЕМЕЛЬНОМ УЧАСТКЕ

"02" июля 2018г. № 6200/301/18-277772

1	Кадастровый номер: 62:24:0060205:1351	2	Лист № 2	3	Всего листов: 4
4	План (чертеж, схема) земельного участка:				
					
5	Масштаб: —				

Начальник отдела

(подпись)

М.П.

(подпись)

О.А. Сергеева

(инициалы фамилии)

## КАДАСТРОВАЯ ВЫПИСКА О ЗЕМЕЛЬНОМ УЧАСТКЕ

"02" июля 2018г. № 6200/301/18-277772

1	Кадастровый номер: 62:24:0060205:1351				2	Лист № 3	3	Всего листов: 4
4	Описание местоположения границ земельного участка:							
	Номер п/п	Номер точки	Номер точки	Дирекционный угол	Горизонтальное проложение (м)	Описание закрепления на местности	Кадастровые номера смежных участков	Особые отметки
	1	2	3	4	5	6	7	8
	1	1	4	129° 6'	35.07	—	—	—
	2	2	1	39° 47'	22.22	—	—	—
3	3	2	310° 58'	35.12	—	—	—	
4	4	3	219° 40'	23.37	—	—	—	

Начальник отдела

(подпись)

М.П.

(подпись)

О.А. Сергеева

(инициалы, фамилия)

## КАДАСТРОВАЯ ВЫПИСКА О ЗЕМЕЛЬНОМ УЧАСТКЕ

"02" июля 2018г. № 6200/301/18-277772

1	Кадастровый номер:	62:24:0060205:1351		2	Лист № 4	3	Всего листов: 4
Описание поворотных точек границ земельного участка							
4	Номер точки	Координаты		Описание закрепления на местности		Особые отметки (точность определения)	
		X	Y				
	1	2	3	4		5	
	1	368223.28	2271830.25	—		0.10	
	2	368206.20	2271816.03	—		0.10	
	3	368183.17	2271842.55	—		0.10	
4	368201.16	2271857.47	—		0.10		

Начальник отдела

(наименование должности)

М.П.

(подпись)

О.А. Сергеева

(инициалы, фамилия)

Выписка из Единого государственного реестра недвижимости об объекте недвижимости

Сведения о характеристиках объекта недвижимости

На основании запроса от 06.08.2018, поступившего на рассмотрение 06.08.2018, сообщаем, что согласно записям Единого государственного реестра недвижимости:

Раздел 1 Лист 1

Земельный участок			
вид объекта недвижимости			
Лист №1 Раздел 1	Всего листов раздела 1: 3	Всего разделов: 4	Всего листов выписки: 6
6 августа 2018г. № КУВИ-001/2018-5358812			
Кадастровый номер:	62:24:0020103:336		
Номер кадастрового квартала:	62:24:0020103		
Дата присвоения кадастрового номера:	22.06.2018		
Ранее присвоенный государственный учетный номер:	данные отсутствуют		
Адрес (местоположение):	Местоположение установлено относительно ориентира, расположенного в границах участка. Почтовый адрес ориентира: Рязанская область, р-н Шацкий, с Казачья Слобода, ул Рабочая.		
Площадь, м2:	110 +/- 2		
Кадастровая стоимость, руб.:	5338,3		
Кадастровые номера расположенных в пределах земельного участка объектов недвижимости:	данные отсутствуют		
Кадастровые номера объектов недвижимости, из которых образован объект недвижимости:	данные отсутствуют		
Кадастровые номера образованных объектов недвижимости:	данные отсутствуют		
Категория земель:	Земли населенных пунктов		
Виды разрешенного использования:	для ведения личного подсобного хозяйства		

полное наименование должности	подпись	инициалы, фамилия
-------------------------------	---------	-------------------

М.П.

Земельный участок			
вид объекта недвижимости			
Лист №2 Раздел 1	Всего листов раздела 1: 3	Всего разделов: 4	Всего листов выписки: 6
6 августа 2018г. № КУВИ-001/2018-5358812			
Кадастровый номер:		62:24:0020103:336	
Сведения о кадастровом инженеру:	данные отсутствуют		
Сведения о лесах, водных объектах и об иных природных объектах, расположенных в пределах земельного участка:	данные отсутствуют		
Сведения о том, что земельный участок полностью или частично расположен в границах зоны с особыми условиями использования территории или территории объекта культурного наследия:	данные отсутствуют		
Сведения о том, что земельный участок расположен в границах особой экономической зоны, территории опережающего социально-экономического развития, зоны территориального развития в Российской Федерации, игровой зоны:	данные отсутствуют		
Сведения о том, что земельный участок расположен в границах особо охраняемой природной территории, охотничьих угодий, лесничеств, лесопарков:	данные отсутствуют		
Сведения о результатах проведения государственного земельного надзора:	данные отсутствуют		
Сведения о расположении земельного участка в границах территории, в отношении которой утвержден проект межевания территории:	данные отсутствуют		
Условный номер земельного участка:	данные отсутствуют		
Сведения о принятии акта и (или) заключении договора, предусматривающих предоставление в соответствии с земельным законодательством исполнительным органом государственным органом власти или органом местного самоуправления, находящегося в государственной или муниципальной собственности земельного участка для строительства наемного дома социального использования или наемного дома коммерческого использования:	данные отсутствуют		
Сведения о том, что земельный участок или земельные участки образованы на основании решения об изъятии земельного участка и (или) расположенного на нем объекта недвижимости для государственных или муниципальных нужд:	данные отсутствуют		
Сведения о том, что земельный участок образован из земель или земельного участка, государственная собственность на которые не разграничена:	данные отсутствуют		
Сведения о наличии земельного спора о местоположении границ земельных участков:	данные отсутствуют		
полное наименование должности		подпись	инициалы, фамилия

М.П.

Земельный участок			
вид объекта недвижимости			
Лист №3 Раздел 1	Всего листов раздела 1: 3	Всего разделов: 4	Всего листов выписки: 6
6 августа 2018г. № КУВИ-001/2018-5358812			
Кадастровый номер:		62:24:0020103:336	
Статус записи об объекте недвижимости:		Сведения об объекте недвижимости имеют статус "актуальные"	
Особые отметки:		Сведения для заполнения разделов: 2 - Сведения о зарегистрированных правах; 4 - Сведения о частях земельного участка; 4.1 - Сведения о частях земельного участка; 4.2 - Сведения о частях земельного участка, отсутствуют.	
Получатель выписки:		Администрация МО – Шацкий муниципальный район Рязанской области	

полное наименование должности	подпись	инициалы, фамилия

М.П.

Выписка из Единого государственного реестра недвижимости об объекте недвижимости  
Описание местоположения земельного участка

Земельный участок			
вид объекта недвижимости			
Лист №1 Раздел 3	Всего листов раздела 3: 1	Всего разделов: 4	Всего листов выписки: 6
6 августа 2018г. № КУВИ-001/2018-5358812			
Кадастровый номер:		62:24:0020103:336	
План (чертеж, схема) земельного участка			
			
Масштаб 1:200	Условные обозначения:		
полное наименование должности	подпись	инициалы, фамилия	

М.П.



## Выписка из Единого государственного реестра недвижимости об объекте недвижимости

## Описание местоположения земельного участка

Земельный участок			
вид объекта недвижимости			
Лист №1 Раздел 3.1	Всего листов раздела 3.1: 1	Всего разделов: 4	Всего листов выписки: 6
6 августа 2018г. № КУВИ-001/2018-5358812			
Кадастровый номер:		62:24:0020103:336	

Описание местоположения границ земельного участка							
№ п/п	Номер точки		Дирекционный угол	Горизонтальное проложение, м	Описание закрепления на местности	Кадастровые номера смежных участков	Сведения об адресах правообладателей смежных земельных участков
	начальная	конечная					
1	2	3	4	5	6	7	8
1	1.1.1	1.1.2	161°56.5'	7.23	данные отсутствуют	данные отсутствуют	данные отсутствуют
2	1.1.2	1.1.3	252°1.0'	12.05	данные отсутствуют	62:24:0020103:51	адрес отсутствует
3	1.1.3	1.1.4	338°34.9'	15.25	данные отсутствуют	данные отсутствуют	данные отсутствуют
4	1.1.4	1.1.5	71°59.8'	2.94	данные отсутствуют	62:24:0020103:290	адрес отсутствует
5	1.1.5	1.1.6	162°1.1'	8.0	данные отсутствуют	62:24:0020103:292	адрес отсутствует
6	1.1.6	1.1.1	72°1.1'	10.01	данные отсутствуют	62:24:0020103:292	адрес отсутствует

полное наименование должности	подпись	инициалы, фамилия
-------------------------------	---------	-------------------

М.П.

## Выписка из Единого государственного реестра недвижимости об объекте недвижимости

## Описание местоположения земельного участка

Земельный участок			
вид объекта недвижимости			
Лист №1 Раздел 3.2	Всего листов раздела 3.2: 1	Всего разделов: 4	Всего листов выписки: 6
6 августа 2018г. № КУВИ-001/2018-5358812			
Кадастровый номер:		62:24:0020103:336	

Сведения о характерных точках границы земельного участка				
Система координат СК кадастрового округа				
Номер точки	Координаты, м		Описание закрепления на местности	Средняя квадратичная погрешность определения координат характерных точек границ земельного участка, м
	X	Y		
1	2	3	4	5
1	373962.01	2264193.58	-	0.1
2	373955.14	2264195.82	-	0.1
3	373951.42	2264184.36	-	0.1
4	373965.62	2264178.79	-	0.1
5	373966.53	2264181.59	-	0.1
6	373958.92	2264184.06	-	0.1
7	373962.01	2264193.58	-	0.1

полное наименование должности	подпись	инициалы, фамилия
-------------------------------	---------	-------------------

М.П.